



TOMTOM
PEUGEOT NAVIGĀCIJAS SISTMĒMA

tomtom 





TOMTOM PEUGEOT NAVIGĀCIJAS SISTĒMA

TomTom nodrošināt pilnu navigācijas risinājumu visām jaunās savienotās informācijas un izklaides platformas sērijām. Kopā ar savienotajiem pakalpojumiem, programmatūru un kartēm Peugeot navigācijas sistēma piedāvā pilnīgu savienotas navigācijas pieredzi.

TOMTOM 



KAS REDZAMS EKRĀNĀ?



1. NĀKAMĀIS NORĀDĪJUMS

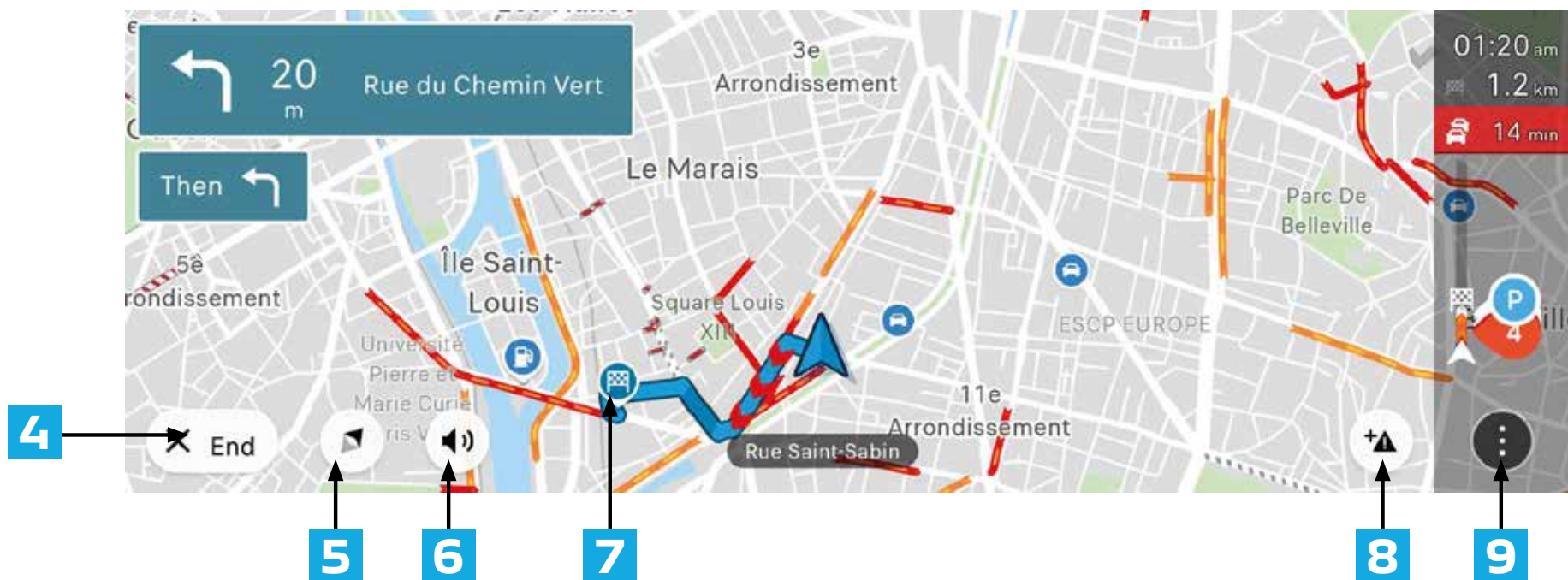
Tas sniedz informāciju par nākamo manevru, ceļa nosaukumu un attālumu līdz krustojumam. Zem tā ir arī īsa informācija par nākamo krustojumu.

2. SATIKSME

Satiksmes sastrēgumi kartē ir attēloti 3 dažādās krāsās: Dzeltēna - vieglai satiksme; Oranža - mērena satiksme; Sarkana - liels sastrēgums.

3. MARŠRUTA JOSLA

Maršruta josla parādās, kad maršruts ir aktīvs. Tā augšpusē ir ierašanās laika informācijas panelis, un tas parāda arī svarīgu informāciju, piemēram, satiksmes kavējumus, foto radarus, interešu punktus (POI) Jūsu maršrutā. Ir iespējams paslēpt maršruta joslu kartes skatā (sk. iestatījumus).



4. POGA BEIGT MARŠRUTU

Izmantojiet šo pogu, lai atceltu maršrutu. Ja noklikšķināt uz šīs pogas, Jums tiks lūgts apstiprināt, ka vēlaties atcelt maršrutu.

5. POGA SKATĪJUMA PĀRSLĒGŠANAI

Izvēlieties skatījumu no 3D skata, 2D virzienā uz augšu un 2D kursu.

6. SKAŅAS IZSLĒGŠANAS POGA

Pieskarieties šai pogai, lai izvēlētos: visi norādījumi, tikai brīdinājumi vai vispār nekādus norādījumus.

7. I-TOGGLES

Pateicoties i-Toggles ierīcei, Jūs varat ātri un viegli piekļūt savam iecienītākajam galamērķim ar vienu klikšķi.

8. BRĪDINĀJUMI PAR FOTO RADARIEM

Izmantojiet šo pogu, lai ziņotu par foto radaru Jūsu maršrutā. Ja noklikšķināsiet uz šīs pogas, Jums tiks lūgts apstiprināt ziņojumu.

9. OPCIJU POGA

Noklikšķiniet uz šīs pogas, lai pārietu uz maršruta opciju paneli, kur varat veikt izmaiņas un iegūt pārskatu par savu pašreizējo maršrutu.

LABĀKĀ NAVIGĀCIJA KLASĒ

Pateicoties TomTom plašajai pieredzei lietotāja saskarsmes un navigācijas tehnoloģiju jomā, vadītāji gūst labumu no pilnībā integrētas sistēmas, kas piedāvāta lietotājam draudzīgā intuitīvā risinājumā, kas ātri reaģē uz vadītāja komandām un mainīgajiem braukšanas apstākļiem.

TomTom savienotie pakalpojumi ir pieejami Peugeot navigācijas sistēmā 3 gadus pēc jaunas automašīnas iegādes.

SATURS

1. Galvenās priekšrocības

2. TomTom pakalpojumi

- Bezvada karšu atjauninājumi
- Dinamiskā autonomijas kartēšana
- Uzlādes staciju meklētājs
- Uzlādes punkta pieejamība reāllaikā
- Tiešsaistes satiksme
- TomTom brīdinājuma pakalpojumi un foto radari
- Tiešsaistes meklēšanas adrese un interešu punkti
- Autostāvvietas
- Degvielas cenas
- Vietējie laikapstākļi

3. MyPeugeot

- Sūtīt navigācijai



GALVENĀS PRIEKŠROCĪBAS

1. UNIKĀLA, VAIRĀKU IERĪČU PIEREDZE

Navigācija seko Jums automašīnā un izkāpjot no tās, pateicoties lietotnei MyPeugeot un Peugeot navigācijas sistēmai, kas kopā nodrošina nevainojamu pieredzi.

2. BRAUKT BEZ RAIZĒM

Nav nekādu raižu par plānoto braucienu, ja zināt, kāda ir Jūsu autonomija un kādi autonomijas palielināšanas risinājumi ir pieejami Jūsu maršruta laikā. Atšķirībā no mobilajiem tālruņiem, pat bez interneta savienojuma, meklēšana un maršruta norādes turpinās darboties, sistēmai vienkārši pārslēdzoties uz jau pirms tam iegūtajiem kartes datiem.

3. VISS IR PIELĀGOJAMS

Varat optimizēt sākuma ekrānu, lai tas atbilstu Jūsu vēlmēm, pievienojot iecienītākās vietas un dažādas lietotnes.



4. KLASTERU VIZUALIZĀCIJA

Klasteris parāda brīdinājumus par bīstamām zonām maršrutā, brīdinājumus par ātruma ierobežojumiem, informāciju par vairāku joslu ceļiem un norādījumus par pagriezieni.

5. LIETOTĀJAM DRAUDZĪGS UN ĻOTI ATSAUCĪGS

Nekad nepalaidiet garām pagriezieni un vienmēr ziniet, kas ir priekšā, ar skaidru informāciju un bez traucējumiem. Sistēma automātiski seko vietējām norādēm saskaņā ar katras valsts noteikumiem, ļaujot Jums kontrolēt un justies ērti neatkarīgi no tā, kur atrodaties.

6. INTUITĪVS UN PROGNOZĒJOŠS

Navigācija atbalsta autovadītājus, piedāvājot galamērķa sasniegšanas ieteikumus, ņemot vērā arī Jūsu braucienu vēsturi. Tā vietā, lai atkārtoti būtu manuāli jāievada galamērķis (piemēram, mājas vai darbs), navigācijas sistēma brauciena sākumā jau ieteikts atbilstošos galamērķus. Tikai apstiprinot došanos uz ieteikto galamērķi, navigācijas sistēma informēs Jūs par ierašanās laiku un satiksmes situāciju maršrutā, pa kuru parasti braucat uz šo galamērķi. Pateicoties saīsnēm, ar vienu klikšķi varat viegli piekļūt savam iecienītākajam galamērķim.

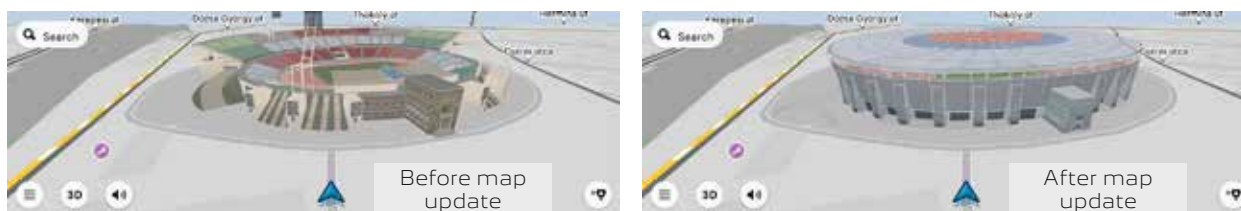
7. NAVIGĀCIJA AR BALSS ATPAZĪŠANAS FUNKCIJU

Izmantojiet jaunu, intuitīvu un efektīvu dabiskās valodas balss atpazīšanas sistēmu, lai meklētu adreses un interešu punktus, pēc tam ļaujot Jums doties uz savu mērķi. Vienkārši sakiet "OK Peugeot" vai aktivizējiet, nospiežot pogu.

SAVIENOTIE PAKALPOJUMI

TomTom savienotie pakalpojumi sniedz atbilstošu informāciju vadītājiem, kas ļauj nodrošināt patīkamāku braucienu.

OVER-THE-AIR KARTES ATJAUNINĀJUMI



Automašīnas karte reģionam, kurā braucat visbiežāk, tiek nepārtraukti atjaunināta, izmantojot nepārtrauktu bezvadu savienojumu. Tas nodrošina, ka sistēma vienmēr ir atjaunināta un nodrošinātu vislabāko navigācijas pieredzi.

Autovadītāji saņem visjaunāko pieejamo informāciju automātiski, izslēdzot manuāli veicamos karšu atjauninājumus.



KARŠU ATJAUNINĀŠANA OVER-THE-AIR REŽĪMĀ, IZMANTOJOT WI-FI® UN IEGULTO SAVIENOJUMU



EV PAKALPOJUMI

DINAMISKĀ AUTONOMIJAS KARTĒŠANA



Nav nekādu raižu par plānoto braucienu, ja zināt, kāda ir Jūsu autonomija un kādi autonomijas palielināšanas risinājumi ir pieejami Jūsu maršruta laikā. Lielajā informācijas un izklaides ekrānā ir iekļauta dinamiskā autonomijas kartēšana, kas kartē vizualizē automašīnas reāllaika autonomiju, kā arī tuvāko uzlādes staciju atrašanās vietas.

Vadītājam tiks piedāvāts meklēt EV staciju, ja akumulators ir izlādējies.



**DYNAMIC
RANGE
MAPPING**

*EV pakalpojumu pieejamība ir atkarīga no automašīnas modeļa.

UZLĀDES STACIJAS MEKLĒTĀJS



Tas ļauj elektroauto vadītājiem atrast pieejamos uzlādes punktus un pieņemt laicīgi lēmumu par uzlādes laiku un vietu. Sistēma automātiski parādīs ar Jūsu automašīnu saderīgo* uzlādes staciju sarakstu.

- Reāllaika informācija par EV staciju pieejamību.
- Iespēja izvēlēties vēlamās uzlādes stacijas.



**EV
STATIONS**

UZLĀDES STACIJAS PIEEJAMĪBA REĀLLAIKĀ

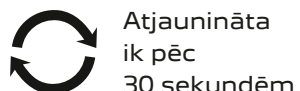


- Ātra vizualizācija par EV pieejamību – Sarkans=nav pieejams/Zaļš=pieejams
- Zīmolu un operatoru nosaukumi
- EV stacijas adreses informācija, darba laiks, maksājuma veids
- Maršruta meklēšana, pārrobežu aprēķins

* Iestatījumos varat iestatīt uzlādes kabeļa tipu un vairs neuztraukties par informācijas atbilstību.

REĀLLAIKA SATIKSME

REĀLLAIKA SATIKSME



Atjaunināta
ik pēc
30 sekundēm



Par 99%
pieejamo ceļu



Liela kopiena



Satiksme
precizēta
līdz 100 m

Dati tiek atjaunināti ik pēc 30 sekundēm. Tiek garantēta piekļuve jaunākajai un precīzākajai satiksmes informācijai, lai palīdzētu vadītājiem ātrāk, drošāk un uzticamāk nokļūt galamērķī neatkarīgi no viņu atrašanās vietas.

Navigācijas sistēma regulāri saņem informāciju par mainīgajiem satiksmes apstākļiem. Ja pašreizējā maršrutā tiek konstatēti satiksmes sastrēgumi, stiprs lietus, sniegs vai citi negadījumi, navigācija piedāvās pārplānot maršrutu un izvairīties no kavēšanās.



TOMTOM BRĪDINĀJUMU PAKALPOJUMS UN FOTO RADARI



Brīdina vadītājus par gaidāmo, mazinot stresu un palielinot drošību.



Saņemiet brīdinājumus, kas brīdina par fiksēto foto radaru zonām.



Saņemiet atjauninātus brīdinājumus, ko nosūtījusi unikāla autovadītāju kopiena Eiropā.



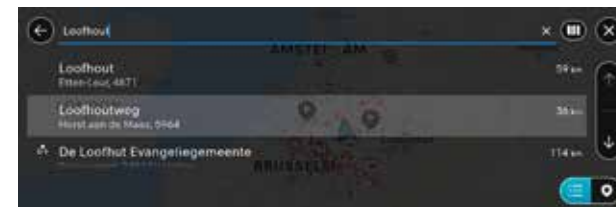
Ievadiet, kopīgojiet un ziņojiet par foto radaru Jūsu priekšā.

Pieejamība ir atkarīga no valsts tiesību aktiem.



TOMTOM
SPEED
CAMS

TIEŠSAISTĒS MEKLĒŠANAS ADRESE UN INTEREŠU PUNKTI



Vairāki varianti, lai meklētu jebkuru IP.

- Miljoniem noderīgu interešu punktu visā pasaulē
- Meklēšana pēc nosaukuma, kategorijas vai vietas
- Meklēšana pēc tuvumā esošās adreses, pasta indeksa vai galamērķa
- Datu bāze tiek atjaunināta reāllaikā



SEARCH

AUTOSTĀVVIETA



Rāda autostāvvietu atrašanās vietas tuvumā, Jūsu maršrutā vai netālu no galamērķa, tostarp:

- Reāllaika pieejamība
- Darba laiks
- Pieejamie pakalpojumi
- Cenas*

*Pieejamība ir atkarīga no valsts.



DEGVIELAS CENAS



Meklējiet un pārskatiet degvielas uzpildes stacijas maršrutā vai visā kartē.

- Informācija par cenām, atrašanās vietu, zīmolu un darba laikiem
- Autonomijas rādīša skats kartē, kad automašīnas degvielas līmenis ir zems



VIETĒJIE LAIKA APSTĀKĻI



Autovadītājiem ir ērti pieejama laikapstākļu informācija pa dienām un pa stundām, tostarp:

- 5 dienu laika prognozes pilsētām;
- iekļauta ikdienas augstākā un zemākā temperatūra, vēja ātruma virziens un nokrišņu daudzums.



ATKLĀJIET MYPEUGEOT LIETOTNI

Sasniegt galamērķi nekad nav bijis tik vienkārši. Jūs vienmēr zināt, kur atrodas Jūsu automašīna, varat meklēt jebkuru IP (piemēram, uzlādes stacijas, autostāvvietas, restorānus, izklaides halles) no MyPeugeot lietotnes un nosūtīt savu izvēli uz savu automašīnas navigācijas sistēmu kā brauciena galamērķi.



